

Акт

государственной историко-культурной экспертизы документации, за исключением научных отчетов о выполненных археологических полевых работах, содержащей результаты исследований, в соответствии с которыми определяется наличие или отсутствие объектов, обладающих признаками объекта культурного наследия, на земельных участках, подлежащих воздействию земляных, строительных, мелиоративных и (или) хозяйственных работ, предусмотренных статьей 25 Лесного кодекса Российской Федерации работ по использованию лесов (за исключением работ, указанных в пунктах 3, 4 и 7 части 1 статьи 25 Лесного кодекса Российской Федерации) и иных работ:

«Документация, содержащая результаты исследований, в соответствии с которыми определяется наличие или отсутствие объектов культурного наследия, включенных в реестр, выявленных объектов культурного наследия либо объектов, обладающих признаками объекта культурного наследия, на земельных участках, подлежащих воздействию земляных, строительных, мелиоративных, хозяйственных работ и иных работ по проекту строительства объекта: «Реконструкция моста через р. Лесной Зай в с. Новоспасск на автомобильной дороге «Заинск – Бухарай» - Урсаево – Альметьевск» - Старый Бусеряк, км 0+375 в Заинском муниципальном районе Республики Татарстан».

«10» декабря 2016 г.

Эксперт Министерства культуры РФ

 /Ю.А.Семыкин

Ульяновск-Казань, 2016

Подпись:  /Ю.А.Семыкин

10.12.2016 г.

Состав Акта:

Основание экспертизы	3
Объект хозяйственной деятельности	3
Место проведения экспертизы	3
Сроки проведения экспертизы	3
Сведения об эксперте	3
Заявление об ответственности	3
Объект экспертизы	4
Цель экспертизы	4
Заказчик экспертизы	4
Представленные документы	4
Сведения о проведенных исследованиях: методы, объем и характер работ	5
Перечень документов и материалов, привлекаемых при проведении экспертизы, а также использованной для нее специальной, технической и справочной литературы	5
Общая характеристика объекта планируемого строительства по проекту строительства объекта: «Реконструкция моста через р. Лесной Зай в с. Новоспасск на автомобильной дороге «Заинск – Бухарай» - Урсаево – Альметьевск» - Старый Бусеряк, км 0+375 в Заинском муниципальном районе Республики Татарстан», имеющиеся факты и сведения.	6
Общая характеристика земельного участка, планируемого к хозяйственному освоению по проекту строительства объекта: «Реконструкция моста через р. Лесной Зай в с. Новоспасск на автомобильной дороге «Заинск – Бухарай» - Урсаево – Альметьевск» - Старый Бусеряк, км 0+375 в Заинском муниципальном районе Республики Татарстан», имеющиеся факты и сведения	7
Историко-археологическая характеристика района расположения земельного участка, планируемого к хозяйственному освоению по проекту строительства объекта: «Реконструкция моста через р. Лесной Зай в с. Новоспасск на автомобильной дороге «Заинск – Бухарай» - Урсаево – Альметьевск» - Старый Бусеряк, км 0+375 в Заинском муниципальном районе Республики Татарстан», имеющиеся факты и сведения	7
Обоснования выводов экспертизы	8
Выводы экспертизы	8
Список приложений к Акту историко-культурной экспертизы.	9

Подпись:



А.А.Семыкин

10.12.2016 г.

Основание экспертизы.

Настоящее заключение государственной историко-культурной экспертизы составлено на основании требования государственного органа охраны объектов культурного наследия, в соответствии со ст. 28, 30 Федерального закона от 25.06.2002 №73-ФЗ «Об объектах культурного наследия (памятниках истории и культуры) народов Российской Федерации» (далее: Федеральный закон №73-ФЗ), Федерального закона от 22 октября 2014 года №315-ФЗ «О внесении изменений в Федеральный закон «Об объектах культурного наследия (памятниках истории и культуры) народов Российской Федерации» и отдельные законодательные акты Российской Федерации».

Объект хозяйственной деятельности.

Земельный участок (кадастровый номер земельного участка неизвестен), планируемый к хозяйственному освоению по проекту строительства объекта: «Реконструкция моста через р. Лесной Зай в с. Новопассек на автомобильной дороге «Заинск – Бухарай» - Урсаево – Альметьевск» - Старый Бусеряк, км 0+375 в Заинском муниципальном районе Республики Татарстан»

Место проведения экспертизы.

Ульяновская область, г.Ульяновск; Республика Татарстан, г.Казань.

Сроки проведения экспертизы.

Начало: 25.11.2016 г.

Окончание: 10.12.2016 г.

Сведения об эксперте.

Фамилия, имя отчество: Семькин Юрий Анатольевич

Образование: высшее

Специальность: археолог

Стаж работы по профилю экспертной деятельности: 37 лет

Текущее место работы: ФГБОУ ВПО «Ульяновский государственный педагогический университет имени Н.И. Ульянова».

Документ об аттестации эксперта: Приказ Министерства культуры РФ №478 от 21.03.2014.

Заявление об ответственности.

Я, Семькин Юрий Анатольевич, автор настоящего экспертного заключения, несу полную ответственность за достоверность сведений, изложенных в настоящем заключении, в соответствии со ст.ст. 28, 29, 30 Федерального закона «Об объектах культурного наследия (памятниках истории и культуры) народов Российской Федерации» № 73-ФЗ от 25.06.2002, с Положением о государственной

Подпись:  /Ю.А.Семькин

10.12.2016 г.

историко-культурной экспертизе, утвержденным постановлением Правительства РФ от 15.07.2009 г. №569. Содержание ст. 307 УК РФ, об ответственности за дачу заведомо ложного заключения, мне известно и понятно.

Объект экспертизы.

«Документация, содержащая результаты исследований, в соответствии с которыми определяется наличие или отсутствие объектов культурного наследия, включенных в реестр, выявленных объектов культурного наследия либо объектов, обладающих признаками объекта культурного наследия, на земельных участках, подлежащих воздействию земляных, строительных, мелиоративных, хозяйственных работ и иных работ по проекту строительства объекта: «Реконструкция моста через р. Лесной Зай в с. Новоспасск на автомобильной дороге «Заинск – Бухарай» - Урсаево – Альметьевск» - Старый Бусеряк, км 0+375 в Заинском муниципальном районе Республики Татарстан».

Цель экспертизы.

Определение наличия или отсутствия объектов культурного наследия, включенных в реестр, выявленных объектов культурного наследия либо объектов, обладающих признаками объекта культурного наследия, на земельных участках, землях лесного фонда либо в границах водных объектов или их частей, подлежащих воздействию земляных, строительных, мелиоративных, хозяйственных работ, указанных в статье 30 Федерального закона от 25.06.2002 г. № 73-ФЗ «Об объектах культурного наследия (памятниках истории и культуры) народов Российской Федерации» работ по использованию лесов и иных работ, в случае, если орган охраны объектов культурного наследия не имеет данных об отсутствии на указанных земельных участках, землях лесного фонда либо водных объектах или их частях объектов культурного наследия либо объектов, обладающих признаками объекта культурного наследия.


Заказчик экспертизы.

Обособленное структурное подразделение ГНБУ «Академия наук РТ» «Институт археологии имени А.Х. Халикова Академии наук Республики Татарстан».

Представленные документы.

1. «Документация, содержащая результаты исследований, в соответствии с которыми определяется наличие или отсутствие объектов культурного наследия, включенных в реестр, выявленных объектов культурного наследия либо объектов, обладающих признаками объекта культурного наследия, на земельных участках, подлежащих воздействию земляных, строительных, мелиоративных, хозяйственных работ и иных работ по проекту строительства объекта:

Подпись: _____

 /Ю.А.Семыкин

10.12.2016 г.

«Реконструкция моста через р. Лесной Зай в с. Новоспасск на автомобильной дороге «Заинск – Бухарай» - Урсаево – Альметьевск» - Старый Бусеряк, км 0+375 в Заинском муниципальном районе Республики Татарстан».

Дополнительных сведений, которые могли бы повлиять на процесс проведения и результаты настоящей экспертизы, не поступало.

Сведения о проведенных исследованиях: методы, объем и характер работ.

При подготовке настоящего заключения изучены материалы предыдущих научных историко-археологических и натурных обследований района расположения исследуемого земельного участка, подлежащего хозяйственному освоению по проекту строительства объекта: «Реконструкция моста через р. Лесной Зай в с. Новоспасск на автомобильной дороге «Заинск – Бухарай» - Урсаево – Альметьевск» - Старый Бусеряк, км 0+375 в Заинском муниципальном районе Республики Татарстан». В процессе проведения экспертизы был выполнен анализ действующего законодательства в сфере охраны культурного наследия; сравнительный анализ всех данных, собранных по земельному участку, подлежащему хозяйственному освоению, с формулировкой выводов; оформление результатов исследований, проведенных в рамках государственной историко-культурной экспертизы, в виде настоящего Заключения. Историко-архитектурные, историко-градостроительные, архивные и иные специальные исследования, в дополнение к представленным материалам, экспертом не проводились в связи с отсутствием такой необходимости. Имеющийся материал достаточен для заключения по предмету настоящей экспертизы.

Перечень документов и материалов, привлекаемых при проведении экспертизы, а также использованной для нее специальной, технической и справочной литературы.

1. Федеральный Закон Российской Федерации от 25.06.2002 г. № 73-ФЗ «Об объектах культурного наследия (памятниках истории и культуры) народов Российской Федерации».
2. Постановление Правительства Российской Федерации от 15.07.2009 г. № 569 «Об утверждении Положения о государственной историко-культурной экспертизе».
3. Постановление Правительства Российской Федерации от 20.02.2014 г. № 127 «Об утверждении Правил выдачи, приостановления и прекращения действия разрешений (открытых листов) на проведение работ по выявлению и изучению объектов археологического наследия».
4. Постановление Правительства Российской Федерации № 315 от 26.04.2008 г. «Об утверждении Положения о зонах охраны объектов культурного наследия (памятников истории и культуры) народов Российской Федерации».

Подпись:  /Ю.А.Семыкин

10.12.2016 г.

5. Постановление Правительства Российской Федерации от 23.07.2015 г. № 740 «О федеральном государственном надзоре за состоянием, содержанием, сохранением, использованием, популяризацией и государственной охраной объектов культурного наследия».

6. Закон Республики Татарстан №60-ЗРТ от 01.04.2005 г. «Об объектах культурного наследия в Республике Татарстан».

7. Указ Президента Республики Татарстан от 20.09.2002 г. № УП- 824 «О мерах по обеспечению соблюдения законодательства об охране и использовании памятников истории и культуры».

8. Положение о порядке проведения археологических полевых работ и составления научной отчётной документации, утвержденное постановлением Отделения историко-филологических наук Российской академии наук от 27.11.2013 г. № 85.

9. Методика определения границ территорий объектов археологического наследия (№ 12-01-39/05-АБ от 27.01.2012 г.).

10. Ландшафты Республики Татарстан. Региональный ландшафтно-экологический анализ. – Казань: «Слово». – 2007. – 411 с.

11. Свод памятников археологии Республики Татарстан: в 3 т. Казань, 2007.

12. Свод памятников истории и культуры Республики Татарстан. – Т.1. – Административные районы. – Казань: Изд-во “Мастер Лайн”, 1999. – 460 с.

Общая характеристика объекта планируемого строительства по проекту строительства объекта: «Реконструкция моста через р. Лесной Зай в с. Новоспасск на автомобильной дороге «Заинск – Бухарай» - Урсаево – Альметьевск» - Старый Бусеряк, км 0+375 в Заинском муниципальном районе Республики Татарстан», имеющиеся факты и сведения.

Территория, проектируемая под строительство объекта «Реконструкция моста через р. Лесной Зай в с. Новоспасск на автомобильной дороге «Заинск – Бухарай» - Урсаево – Альметьевск» - Старый Бусеряк, км 0+375 в Заинском муниципальном районе Республики Татарстан». В составе проекта – работы по реконструкция моста через р. Лесной Зай.

Общая характеристика земельного участка, планируемого к хозяйственному освоению по проекту строительства объекта: «Реконструкция моста через р. Лесной Зай в с. Новоспасск на автомобильной дороге «Заинск – Бухарай» - Урсаево – Альметьевск» - Старый Бусеряк, км 0+375 в Заинском муниципальном районе Республики Татарстан», имеющиеся факты и сведения.

Земельный участок, планируемый к хозяйственному освоению по проекту строительства: «Реконструкция моста через р. Лесной Зай в с. Новоспасск на автомобильной дороге «Заинск – Бухарай» - Урсаево – Альметьевск» - Старый Бусеряк, км 0+375 в Заинском муниципальном районе Республики Татарстан», расположен в природно-географическом районе Восточное Закамье. Участок расположен в пределах Черемшан-Икского ландшафтного района. Черемшан-Икский ландшафтный возвышенный район с Приволжскими липово-дубовыми лесами и Закамско-заволжскими в сочетании с липово-дубовыми и липовыми лесами на выщелоченных, оподзоленных черноземах и серых лесных почвах.

Земельный участок предполагаемый под освоение по проекту строительства: «Реконструкция моста через р. Лесной Зай в с. Новоспасск на автомобильной дороге «Заинск – Бухарай» - Урсаево – Альметьевск» - Старый Бусеряк, км 0+375 в Заинском муниципальном районе Республики Татарстан» расположен на территории села Новоспасск. Участок пересекает р. Лесной Зай, расположен по обоим берегам реки. Исследуемый участок относительно ровный находится в хозяйственном обороте.

Историко-археологическая характеристика района расположения земельного участка, планируемого к хозяйственному освоению по проекту строительства объекта: «Реконструкция моста через р. Лесной Зай в с. Новоспасск на автомобильной дороге «Заинск – Бухарай» - Урсаево – Альметьевск» - Старый Бусеряк, км 0+375 в Заинском муниципальном районе Республики Татарстан», имеющиеся факты и сведения.

Район крайне слабо изучен в археологическом плане. Общее количество памятников археологии известных на территории Заинского района - 22 объекта археологии. Ближайшими памятниками к месту планируемого хозяйственного освоения является Новомавринское местонахождение, Новомавринское селище. Данные памятники расположены в 10,5 – 11 км от месторасположения земельного участка, планируемого к хозяйственному освоению по проекту строительства: «Реконструкция моста через р. Лесной Зай в с. Новоспасск на автомобильной дороге «Заинск – Бухарай» - Урсаево – Альметьевск» - Старый Бусеряк, км 0+375 в Заинском муниципальном районе Республики Татарстан».

Ближайший к участку проектируемых работ известный памятник истории и культуры - «Дом М.В. Мельгунова» в селе Новоспасск Заинского района, расположен примерно в 0,3 м к северо-востоку и не попадает в зону работ.

Подпись:  /Ю.А.Семькин

10.12.2016 г.

Обоснования выводов экспертизы.

1. Земельный участок, планируемый к хозяйственному освоению по проекту строительства: «Реконструкция моста через р. Лесной Зай в с. Новоспасск на автомобильной дороге «Заинск – Бухарай» - Урсаево – Альметьевск» - Старый Бусеряк, км 0+375 в Заинском муниципальном районе Республики Татарстан».

2. Проведенными исследованиями выявлено, что зона проектируемых работ по проекту строительства «Реконструкция моста через р. Лесной Зай в с. Новоспасск на автомобильной дороге «Заинск – Бухарай» - Урсаево – Альметьевск» - Старый Бусеряк, км 0+375 в Заинском муниципальном районе Республики Татарстан» территорию ранее известных объектов культурного наследия Новомавринское местонахождение, Новомавринское селище, «Дом М.В. Мельгунова» не затрагивает.

3. В результате произведенного натурного обследования земельного участка проектируемого объекта строительства «Реконструкция моста через р. Лесной Зай в с. Новоспасск на автомобильной дороге «Заинск – Бухарай» - Урсаево – Альметьевск» - Старый Бусеряк, км 0+375 в Заинском муниципальном районе Республики Татарстан» объектов культурного наследия, включенных в реестр, выявленных объектов культурного наследия либо объектов, обладающих признаками объекта культурного наследия не выявлено.

4. На основании проведенных исследований подготовлена «Документация, содержащая результаты исследований, в соответствии с которыми определяется наличие или отсутствие объектов культурного наследия, включенных в реестр, выявленных объектов культурного наследия либо объектов, обладающих признаками объекта культурного наследия, на земельных участках, подлежащих воздействию земляных, строительных, мелиоративных, хозяйственных работ и иных работ по проекту строительства объекта: «Реконструкция моста через р. Лесной Зай в с. Новоспасск на автомобильной дороге «Заинск – Бухарай» - Урсаево – Альметьевск» - Старый Бусеряк, км 0+375 в Заинском муниципальном районе Республики Татарстан»

Выводы экспертизы.

Экспертиза признает, что документация, содержащая результаты исследований, в соответствии с которыми определяется наличие или отсутствие объектов культурного наследия, включенных в реестр, выявленных объектов культурного наследия либо объектов, обладающих признаками объекта культурного наследия на земельных участках, подлежащих воздействию земляных, строительных, мелиоративных и (или) хозяйственных работ, и иных работ: «Документация, содержащая результаты исследований, в соответствии с которыми определяется наличие или отсутствие объектов культурного наследия, включенных в реестр, выявленных объектов культурного наследия либо объектов, обладающих признаками объекта культурного наследия, на земельных участках,


подлежащих воздействию земляных, строительных, мелиоративных, хозяйственных работ и иных работ по проекту строительства объекта: «Реконструкция моста через р. Лесной Зай в с. Новоспасск на автомобильной дороге «Заинск – Бухарай» - Урсаево – Альметьевск» - Старый Бусеряк, км 0+375 в Заинском муниципальном районе Республики Татарстан» подготовлена в соответствии с требованиями федерального законодательства в области сохранения культурного наследия и соответствует (*положительное заключение*) целям обеспечения сохранности объектов культурного наследия при проведении земляных, мелиоративных и (или) хозяйственных работ и иных работ. На земельном участке, планируемом к освоению отсутствуют объекты культурного наследия, включенные в реестр, выявленные объекты культурного наследия либо объекты, обладающие признаками объекта культурного наследия. Проведение работ по проекту строительства «Реконструкция моста через р. Лесной Зай в с. Новоспасск на автомобильной дороге «Заинск – Бухарай» - Урсаево – Альметьевск» - Старый Бусеряк, км 0+375 в Заинском муниципальном районе Республики Татарстан» возможно без угрозы разрушения объектов культурного наследия.

Список приложений к Акту историко-культурной экспертизы.

1. «Документация, содержащая результаты исследований, в соответствии с которыми определяется наличие или отсутствие объектов культурного наследия, включенных в реестр, выявленных объектов культурного наследия либо объектов, обладающих признаками объекта культурного наследия, на земельных участках, подлежащих воздействию земляных, строительных, мелиоративных, хозяйственных работ и иных работ по проекту строительства объекта: «Реконструкция моста через р. Лесной Зай в с. Новоспасск на автомобильной дороге «Заинск – Бухарай» - Урсаево – Альметьевск» - Старый Бусеряк, км 0+375 в Заинском муниципальном районе Республики Татарстан».


«10» декабря 2016 г.

Эксперт Министерства культуры РФ



/Ю.А.Семькин

Подпись:



/Ю.А.Семькин

10.12.2016 г.